


## **RECREACIONES**

**SIMULACIONES**




Simulación fotográfica 1. Vista de los aerogeneradores R01, R02 Y R03 del Parque eólico Royal desde el suroeste.



Simulación fotográfica 2. Ubicación del aerogenerador R 04 visto desde el este.



Simulación fotográfica 3. Acceso al aerogenerador R-04 desde la carretera A222.



Simulación fotográfica 4. Ubicación del aerogenerador R 05 visto desde el sur.




Simulación fotográfica 5. Ubicación del aerogenerador R 05 visto desde la carretera A222.




Simulación fotográfica 6. Vista de los aerogeneradores R 04 y R 05 desde el sur, desde las vías del AVE.






Simulación fotográfica nocturna 1. Vista de los aerogeneradores R01, R02 Y R03 del Parque eólico Royal desde el suroeste.




Simulación fotográfica nocturna 2. Ubicación del aerogenerador R 04 visto desde el este.



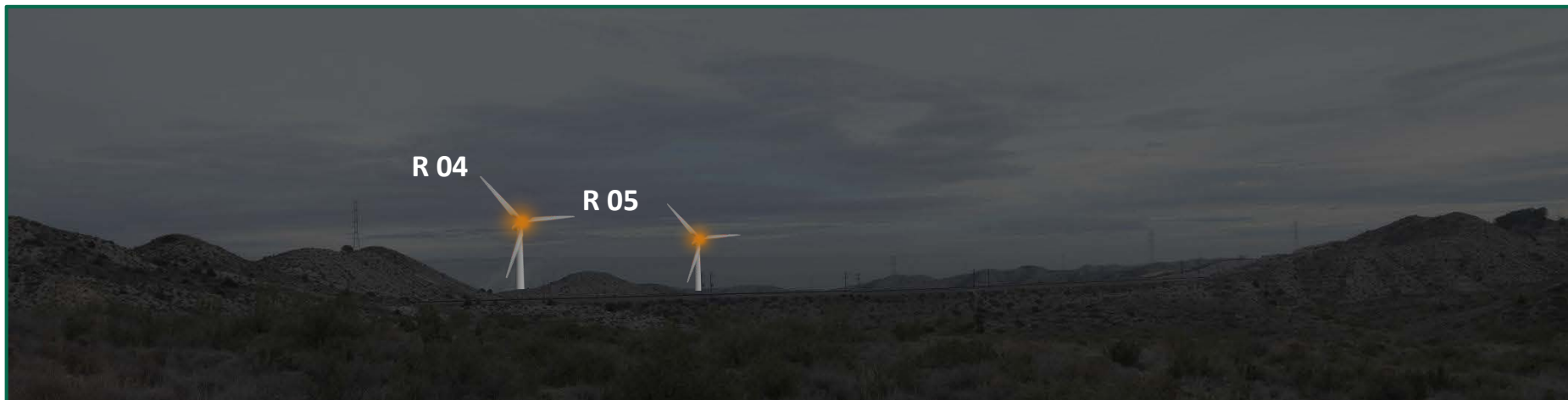
Simulación fotográfica nocturna 3. Acceso al aerogenerador R-04 desde la carretera A222.



Simulación fotográfica nocturna 4. Ubicación del aerogenerador R 05 visto desde el sur.



Simulación fotográfica nocturna 5. Ubicación del aerogenerador R 05 visto desde la carretera A222.



Simulación fotográfica nocturna 6. Vista de los aerogeneradores R 04 y R 05 desde el sur, desde las vías del AVE.